Pilgerwege zwischen Rottenburg (Bhf) **und Frommenhausen** (Pilgerherberge)

Luftlinie Entfernung Bahnhof Rottenburg → Rathaus Frommenhausen **6,5 km** ↗ 120 m **Höhenunterschied**

Ostroute: **grüne** Linie 10,8 km ↗ 223 m ↘ 108 m ↗ max 8,8 % ↘ max 8,5 % ≈ 1 h 58‘

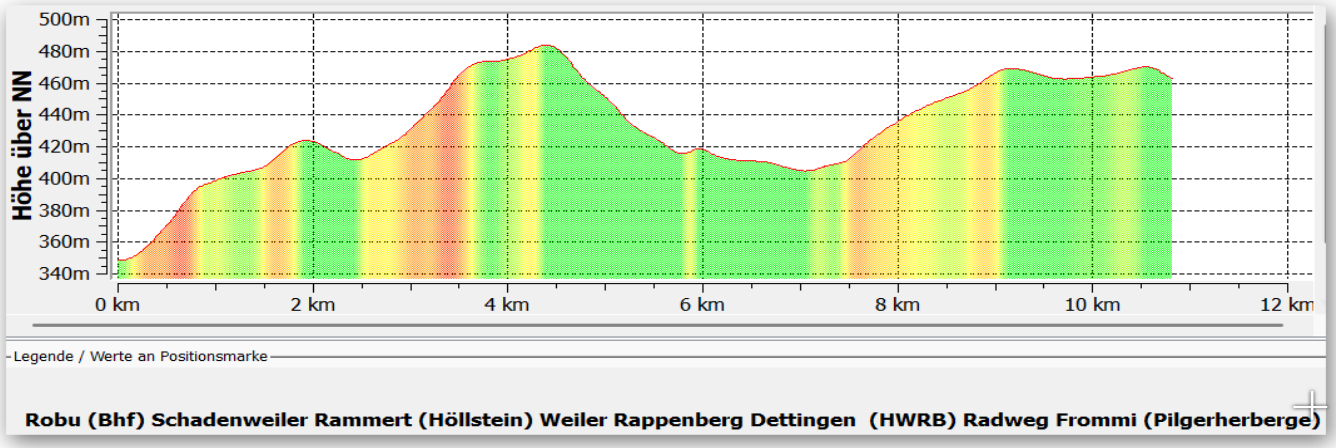

Westroute: **rote** Linie 11,1 km ↗ 252 m ↘ 140 m ↗ max 11,3 % ↘ max 14,4 % ≈ 2 h 14‘

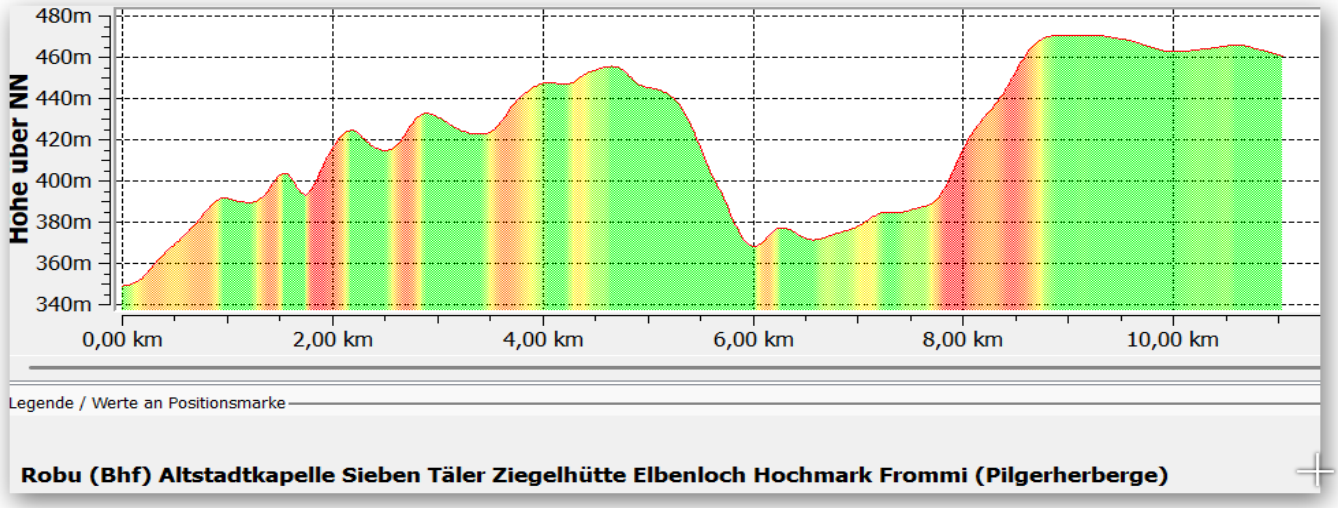

Westroute: **rot - lila** Linie 9,9 km ↗ 253 m ↘ 141 m ↗ max 15,7 % ↘ max 14,4 % ≈ 2 h 02‘

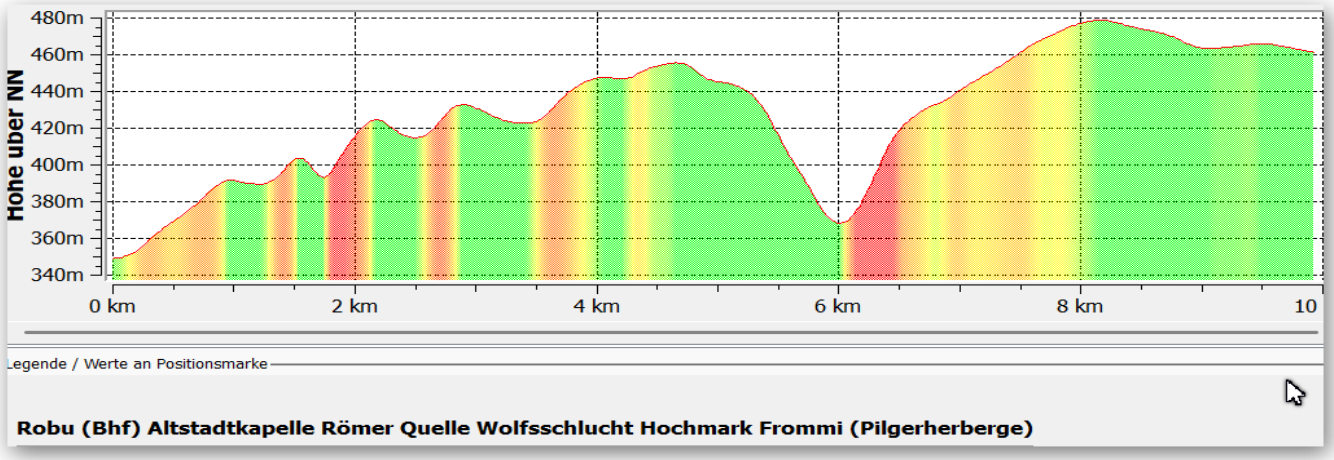

© Michael Gierth